

ROZLICZENIE POWIERZCHNI DZIAŁKI 67/96
 DRÓG, ZIELEŃCÓW I CHODNIKÓW

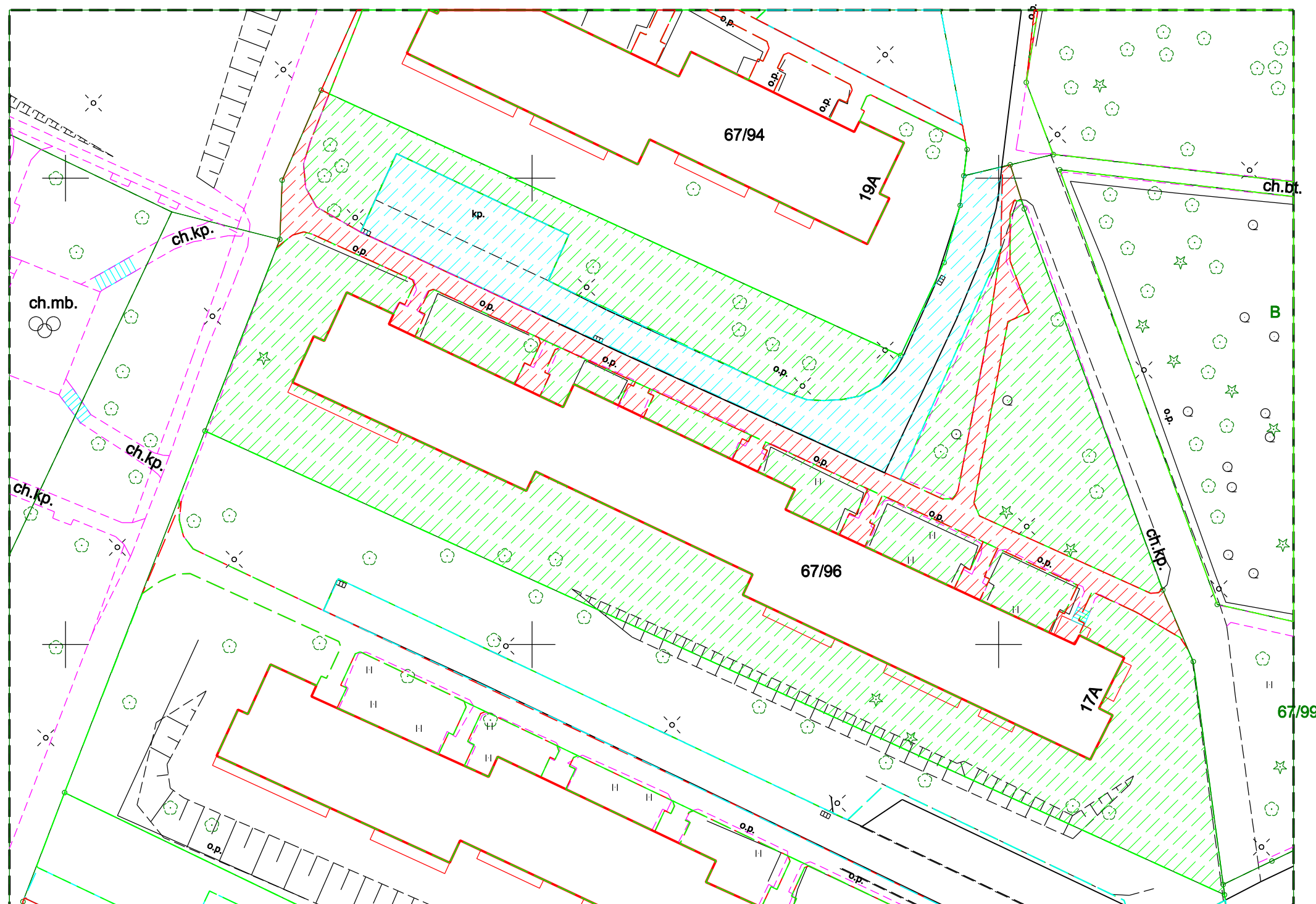
sekcja 7.126.11.24.2.1





skala 1:500

woj: małopolskie
 miasto: Kraków
 jednst. ewid.: Śródmieście
 obręb: 22

dz. nr 67/96
 Układ wsp.: 2000
 Układ odniesienia: Kronsztadt

mapa zgodna z terenem na: 20.06.2017



	GRANICE DZIAŁKI	
	ZIELEŃCE	2561 M KW
	CHODNIKI	438 M KW
	DROGI I PARKINGI	509 M KW
	POZOSTAŁE	958 M KW
	POW DZIAŁKI	4466 M KW